

**Российская Федерация
Республика Алтай
Администрация
муниципального образования
«Чойский район»**

**Россия Федерациязы
Алтай Республиканын
«Чой аймак»
муниципал тозолмо
администрациязы**

ПОСТАНОВЛЕНИЕ

ЈӧП

20 марта 2023 года

с.Чоя

№ 141

Об утверждении схемы расположения земельного участка с условным номером 04:02:000000:49:3У1

В соответствии с пунктом 19 статьи 39.6, пунктом 14 статьи 11.10 Земельного Кодекса Российской Федерации, пунктом 2 статьи 3.3. Федерального Закона от 25 октября 2001 года № 137-ФЗ «О введении в действие Земельного Кодекса Российской Федерации», Приказом Росреестра от 10 ноября 2020 года N П/0412 «Об утверждении классификатора видов разрешенного использования земельных участков», на основании заявления Глухова Андрея Павловича от 15 марта 2023 года, Администрация муниципального образования «Чойский район»

ПОСТАНОВЛЯЕТ:

1. Утвердить схему расположения земельного участка 04:02:000000:49:3У1, в кадастровом квартале 04:02:050405 общей площадью 15750 кв.м., местоположение: Российская Федерация, Республика Алтай, Чойский район, муниципальное образование «Бныргинское сельское поселение».
2. Установить земельному участку вид разрешенного использования – для ведения личного подсобного хозяйства на полевых участках-1.16. Категория земель – земли сельскохозяйственного назначения».
3. Схема расположения земельного участка на кадастровом плане территории является обязательным приложением к настоящему постановлению, прилагается.
4. Заявителю обеспечить выполнение кадастровых работ в целях государственного учета земельного участка.
5. Срок действия настоящего постановления составляет два года.
6. Настоящее постановление вступает в силу с момента его подписания.
7. Контроль за исполнением настоящего постановления возложить на исполняющего обязанности Первого заместителя Главы администрации муниципального образования «Чойский район» по экономическому развитию

сельскому хозяйству, имущественным и земельным отношениям администрации муниципального образования «Чойский район»
И.С. Королеву.

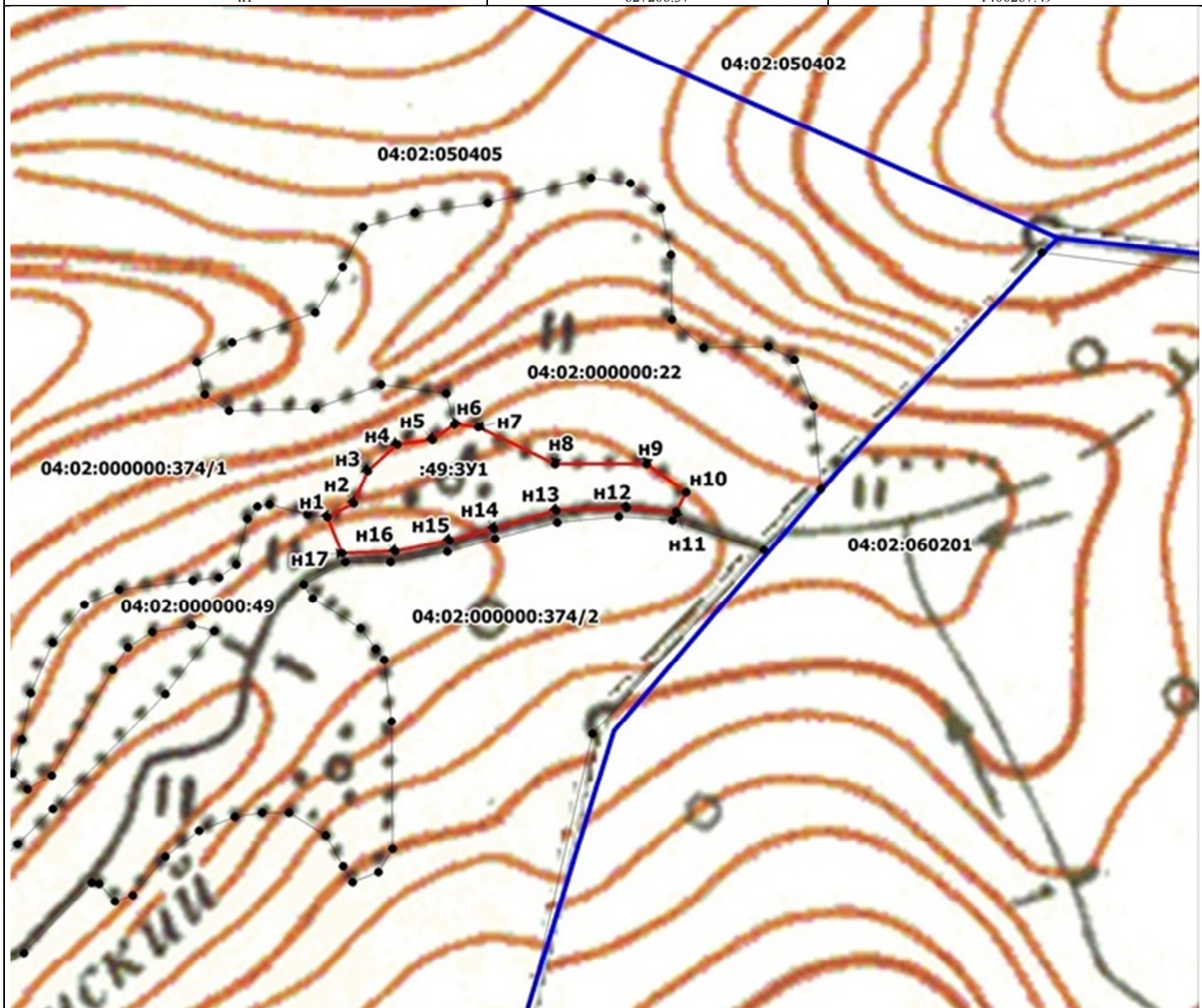
Глава муниципального образования
«Чойский район»

И.А. Русских

Утверждена:
 Постановлением администрации
 муниципального образования «Чойский район»
 № 141 от 20 марта 2023 года




**СХЕМА РАСПОЛОЖЕНИЯ ЗЕМЕЛЬНОГО УЧАСТКА ИЛИ ЗЕМЕЛЬНЫХ
 УЧАСТКОВ НА КАДАСТРОВОМ ПЛАНЕ ТЕРРИТОРИИ 04:02:050405**

Условный номер земельного участка 04:02:000000:49:ЗУ1		
Площадь земельного участка 15750м²		
Обозначение характерных точек границ	Координаты, м	
	X	Y
н1	627206.37	1400267.49
н2	627217.93	1400288.66
н3	627244.05	1400299.52
н4	627265.66	1400322.76
н5	627270.2601	1400351.17
н6	627282.81	1400368.02
н7	627281.1463	1400387.613
н8	627252.8484	1400450.165
н9	627254.3953	1400523.561
н10	627232.3005	1400556.152
н11	627216.5791	1400548.057
н12	627218.9586	1400508.234
н13	627216.0387	1400451.792
н14	627200.1403	1400401.933
н15	627189.9489	1400366.426
н16	627180.5008	1400322.768
н17	627177.8478	1400279.88
н1	627206.37	1400267.49



Масштаб 1:5000

Условные обозначения:

	граница земельного участка установленная в соответствии с федеральным законодательством
	граница образуемого земельного участка
	граница кадастрового квартала
49:3У1	кадастровый номер и (или) обозначение образуемого земельного участка
•	характерная точка границы земельного участка
н1	номер характерной точки границы образуемого земельного участка
04:02:050303	номер кадастрового квартала
:102	кадастровый номер земельного участка
04:02:000000:49	кадастровый номер единого землепользования